


# “1861 Torino capitale d’Italia”

Percorso ad alta fruibilità verificato da Turismabile



Piemonte without limits



## Valutazione dell'accessibilità dell'itinerario "1861 Torino capitale d'Italia"

Itinerario a piedi con accompagnamento di una guida con partenza alle ore 10,00 dall'ufficio del Turismo in piazza Castello 161 angolo via Garibaldi.

Periodo in cui si effettua l'itinerario:  
le domeniche comprese tra il 20-03-2011 e il 20-11-2011

### Itinerario:

Piazza Castello: spiegazione di Palazzo Madama (salita sullo scalone- busto di Cavour), di Palazzo Reale (finestra Armeria , proclamazione Statuto Albertino e dichiarazione guerra all'Austria), Monumento Alfiere - Via Po - Cortile Università (moti 1821), Caffè Fiorio – rientro in Piazza Castello sotto i portici: Galleria dell'Industria Subalpina, Caffè Baratti & Milano - Piazza Carlo Alberto, attraversamento cortile Palazzo Carignano, Piazza Carignano, Ristorante del Cambio - Proseguimento in via Lagrange: Palazzo Cavour - Piazza San Carlo (Circolo del Whist, Targa trasferimento Capitale, Caffè Torino e Caffè San Carlo)- via M. Vittoria – via Carlo Alberto – Piazza Carlo Alberto-termine tour -

L'itinerario "1861 Torino capitale d'Italia" (con alcune varianti di percorso rispetto a quello proposto) può essere valutato globalmente come sufficientemente percorribile in modo autonomo da una persona con carrozzina autospinta e pertanto può essere ritenuto accessibile.

**Partenza/arrivo:** partenza dall'ufficio del turismo di piazza Castello 161 (angolo via Garibaldi); arrivo in piazza Carlo Alberto

**Lunghezza percorso:** 2,700-3 km

**Tempo di percorrenza:** 2-2,30 ore

**Tipo di fondo:** prevalentemente lastricato in pietra, con tratti in porfido a cubetti

**Presenza di portici per ombreggiatura:** sono presenti lungo quasi tutto l'itinerario

**Presenza di sedute lungo il percorso:** sono assenti

**Presenza di cartelli informativi delle risorse:** davanti a edifici, monumenti, locali significativi di interesse storico, artistico, architettonico, letterario. I caratteri sono standard

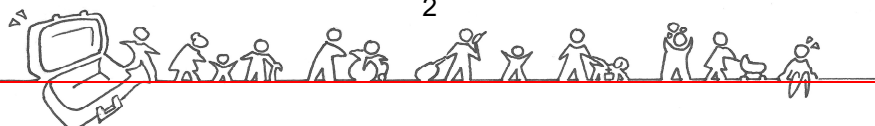
**Presenza di cartelli informativi in Braille e/o mappe tattili:** mappe tattili con informazioni in caratteri Braille e in rilievo a Palazzo Carignano e nella zona d'angolo tra via Accademia delle Scienze e via Maria Vittoria (area del Museo Egizio)

**Presenza di risorse/manufatti che consentano l'esplorazione tattile:** no (ad esclusione delle mappe tattili di cui sopra)

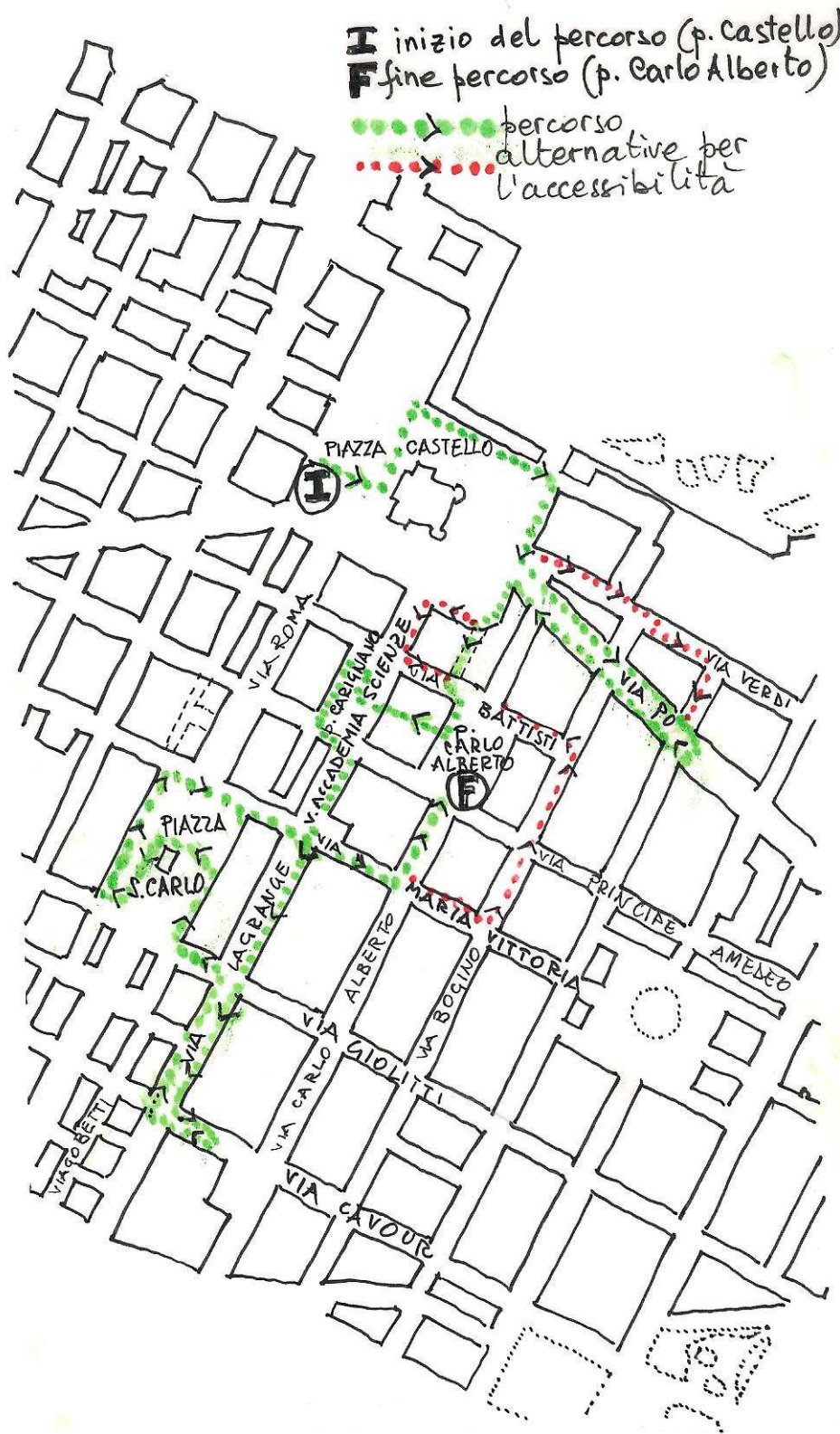
**Disponibilità di parcheggi riservati:** piazza Castello

**Livello di difficoltà:** facile, itinerario accessibile

**Descrizione generale:** percorso in piano, presenza di alcuni dislivelli superabili con tratti di percorso alternativi ma altrettanto significativi



## Mappa del percorso



Percorso **verificato in loco** da personale di IsITT - Istituto Italiano per il Turismo per Tutti  
il **19 febbraio 2011**.

**Per informazioni:**  
TURISMABILE - Segreteria Operativa  
Via San Marino, 10 10134 Torino  
Tel. +39 011 319 81 45  
Fax. +39 011 318 76 56  
E-mail: [segreteria@turismabile.it](mailto:segreteria@turismabile.it)  
[www.turismabile.it](http://www.turismabile.it)

